

ОПИСАНИЕ МЕСТОПОЛОЖЕНИЯ ГРАНИЦ

Публичный сервитут

(наименование объекта, местоположение границ которого описано (далее - объект))

Раздел 1

Сведения об объекте




№ п/п	Характеристики объекта	Описание характеристик
1	2	3
1	Местоположение объекта	Московская область, г.о. Лобня
2	Площадь объекта ± величина погрешности определения площади ($P \pm \Delta P$)	$53 \text{ м}^2 \pm 3 \text{ м}^2$
3	Иные характеристики объекта	Вид объекта реестра границ: Зона с особыми условиями использования территории Содержание ограничений использования объектов недвижимости в пределах зоны или территории: в целях переустройства инженерных сооружений в рамках реализации строительства автомобильной дороги А-104 «Москва-Дмитров-Дубна» - «Рогачевское шоссе» (северный обход г. Лобни) (условный номер по проекту планировки 148). Срок публичного сервитута: 12 месяцев. Владелец публичного сервитута: ГКУ Московской области "ДДС" (ИНН 5024153527, ОГРН 1155024002726). Земельные участки, образующие зону или территорию: 50:41:0000000:46053

Схема расположения границ публичного сервитута



Масштаб 1:500

Используемые условные знаки и обозначения:

-  - граница публичного сервитута
-  - часть границы, сведения ЕГРН о которой позволяют однозначно определить ее положение на местности
- 50:41:0030206:500 - кадастровый номер земельного участка
-  1 - обозначение характерной точки границы публичного сервитута
- 50:41:0030206 - граница и обозначение кадастрового квартала